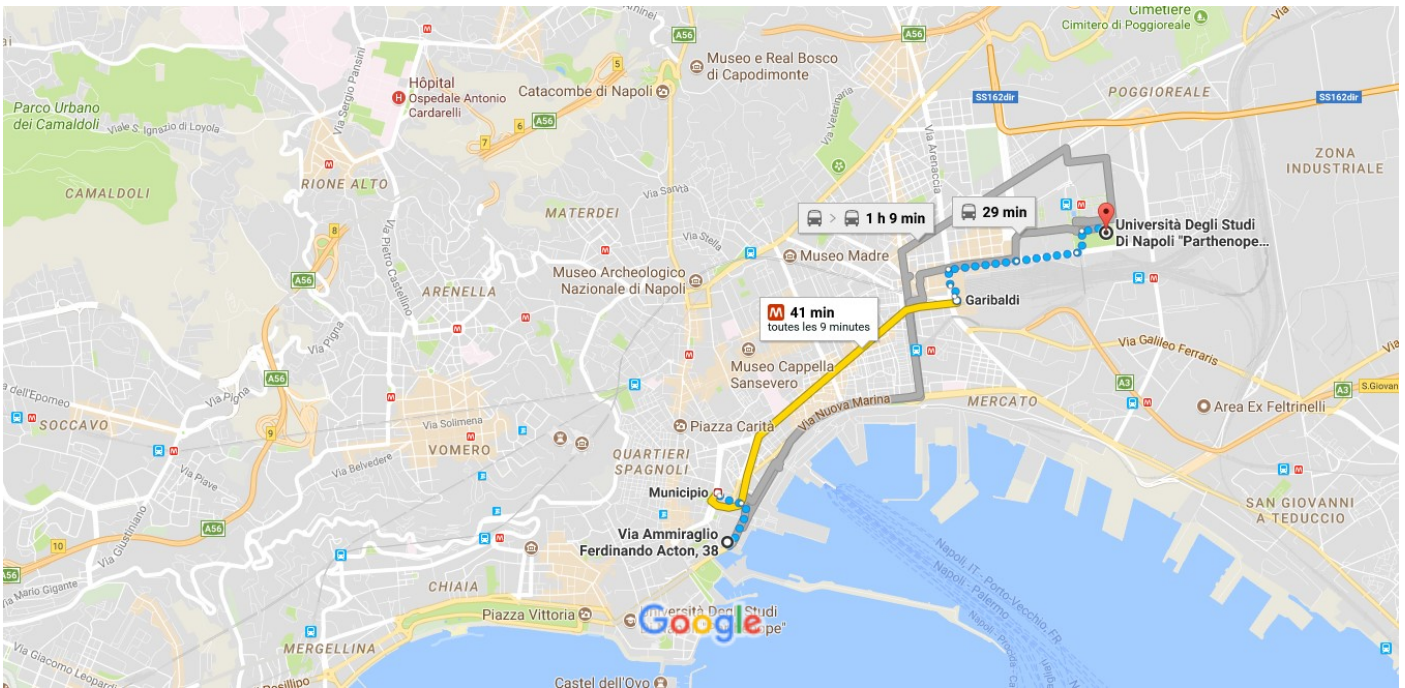




Via Ammiraglio Ferdinando Acton, 38 à  
Università Degli Studi Di Napoli "Parthenope" sede centro direzionale

12:52 – 13:33 (41 min)



Données cartographiques ©2017 Google Italie 500 m

12:52 ○ Via Ammiraglio Ferdinando Acton, 38

80133 Napoli NA

À pied

Environ 7 min , 550 m

Attention : Cet itinéraire peut comporter des erreurs ou des parties non accessibles à pied.

↑ Prendre la direction nord-est sur Via Ammiraglio Ferdinando Acton

350 m

↑ Continuer sur Piazza Municipio

160 m

↗ Tourner légèrement à droite pour continuer sur Piazza Municipio

14 m










13:08 ○ Municipio


**M** L1 Piazza Garibaldi

5 min (2 arrêts)

Service assuré par Azienda Napoletana Mobilità

13:13 ○ Garibaldi

-  À pied  
Environ 20 min , 1,5 km  
Attention : Cet itinéraire peut comporter des erreurs ou des parties non accessibles à pied.
-  Prendre la direction nord-ouest  
14 m
-  Tourner à droite vers Corso Novara  
94 m
-  Prendre à droite sur Corso Novara  
110 m
-  Prendre à droite sur Corso Meridionale  
500 m
-  Continuer sur Via Taddeo da Sessa  
450 m
-  Au rond-point, prendre la 3e sortie sur Viale Umberto Terracini  
180 m
-  Tourner à droite  
 [Votre destination se trouvera sur la droite.](#)  
170 m

**13:33**  **Università Degli Studi Di Napoli "Parthenope" sede centro direzionale**  
Isola C4, Centro Direzionale, 80133 Napoli NA

#### Billets et informations

Azienda Napoletana Mobilità - 800 639 525

Cet itinéraire est fourni à titre indicatif. Il est possible que vous deviez suivre un itinéraire différent de celui indiqué en raison de travaux, de bouchons, des conditions météorologiques, de déviations ou d'autres perturbations. Veuillez en tenir compte lors de la préparation de votre trajet. Veuillez en outre à respecter le code de la route et la signalisation sur votre trajet.